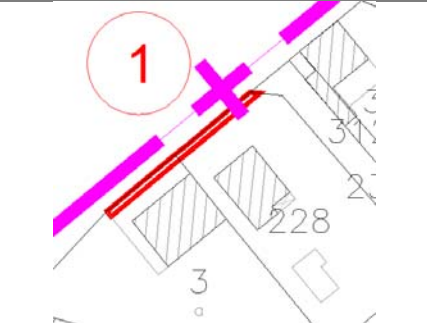



Liste des emplacements réservés

L'article L.151-41° du code de l'urbanisme stipule que les plans locaux d'urbanisme peuvent «Le règlement peut délimiter des terrains sur lesquels sont institués des emplacements réservés aux voies et ouvrages publics dont il précise la localisation et les caractéristiques, aux installations d'intérêt général à créer ou à modifier et aux espaces verts à créer ou à modifier ou aux espaces nécessaires aux continuités écologiques ».

La commune de Villerest a défini plusieurs emplacements réservés qui sont reportés sur les plans de zonage (pièces n°4b, 4c et 4d du PLU) et dont les caractéristiques sont précisées ci-dessous :

Numéro	Destination	Secteur	Bénéficiaire	Parcelles concernées	Surface (m ²)	Extrait de plan
1	Mise en accessibilité des accotements	Commière	Commune	En partie : 3 - 228	62	
2	Cheminement modes actifs (piétons, cyclistes, ...)	Commière	Commune	98-99-100	270	

Commune de Villerest – Révision du PLU

Numéro	Destination	Secteur	Bénéficiaire	Parcelles concernées	Surface (m ²)	Extrait de plan
3	Cheminement piéton rejoignant les berges de la Goutte Marcellin	Le Vernois	Commune	49-159-172-173-171-135 En partie 179 - 180	3 350	
4	Cheminement modes actifs (piétons, cyclistes, ...)	Hervest	Commune	En partie : 11-12-70-69- 38-37-119	3 670	

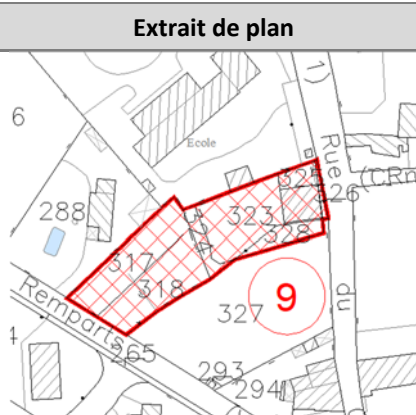
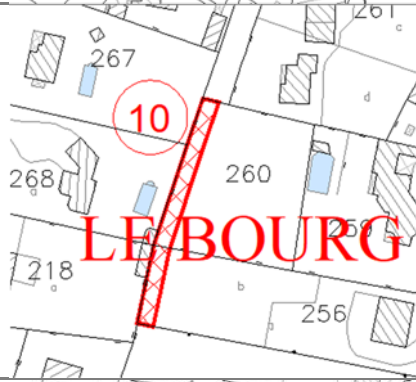

Commune de Villerest – Révision du PLU

Numéro	Destination	Secteur	Bénéficiaire	Parcelles concernées	Surface (m ²)	Extrait de plan
5	Cheminement modes actifs (piétons, cyclistes, ...)	Bord de Loire	Commune	24-44-45-46-47-18-191-2-3-4-5-6-7-9-10	16 470	
6	Cheminement modes actifs (piétons, cyclistes, ...)	Coffolet	Commune	3-4-7-8	420	


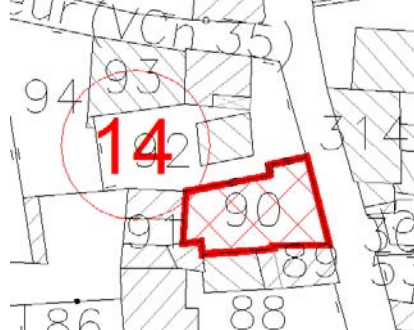

Commune de Villerest – Révision du PLU

Numéro	Destination	Secteur	Bénéficiaire	Parcelles concernées	Surface (m ²)	Extrait de plan
7	Equipements sportifs et de loisirs, aménagements paysagers et piétonniers le long du Coffolet	Coffolet	Commune	En partie : 59-61	8 040	
8	Elargissement de la VC5 route de la Mirandole et rue Jean Moulin et de la VC2 Route de Champlong	Coffolet-Mirandole	Commune	En partie : 28-29	540	

Commune de Villerest – Révision du PLU

Numéro	Destination	Secteur	Bénéficiaire	Parcelles concernées	Surface (m ²)	Extrait de plan
9	Aménagement des espaces publics, aire de jeux	Le Clos	Commune	325-326-328-323-324-317-318	1 615	
10	Cheminement modes actifs (piétons, cyclistes, cavaliers, ...)	Le Bourg	Commune	En partie : 256-260	355	
11	Accès pour utilisation et entretien des parcelles et accès piéton public	Le Bourg	Commune	221-234 en partie	245	
12	Création de stationnement	Le Bourg	Commune	235-236-237 En partie 234-341	5 600	




Commune de Villerest – Révision du PLU

Numéro	Destination	Secteur	Bénéficiaire	Parcelles concernées	Surface (m ²)	Extrait de plan
13	Parking, aménagement des espaces publics et d'espaces verts	Le Bourg	Commune	29	390	
14	Aire de Stationnement	Le Bourg	Commune	90	220	
15	Aire de Stationnement	Les Verchères	Commune	199-200	1 910	

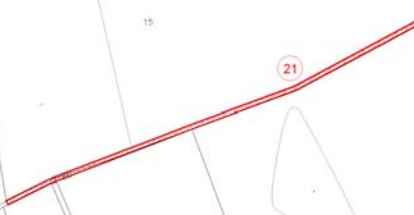
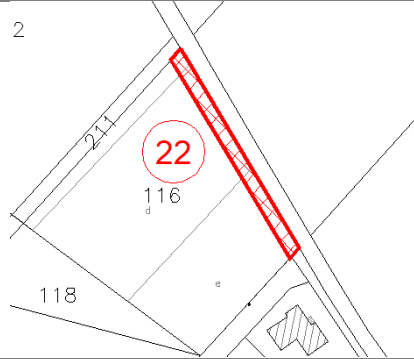
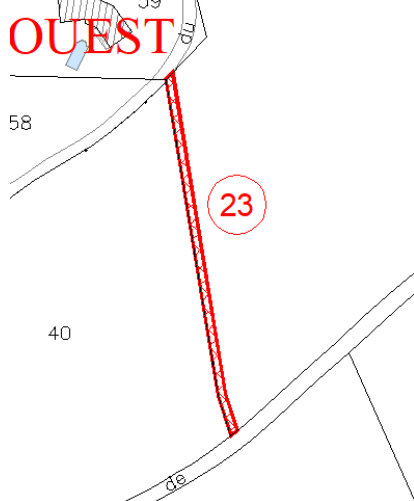
Commune de Villerest – Révision du PLU

Numéro	Destination	Secteur	Bénéficiaire	Parcelles concernées	Surface (m ²)	Extrait de plan
16	Elargissement de la route du Barrage, RD 84	Herbetant	Commune	En partie : 19-20-21-49-54	390	
17	Mise en accessibilité des accotements	La Lie Sud	Commune	En partie : 131	55	

Commune de Villerest – Révision du PLU

Numéro	Destination	Secteur	Bénéficiaire	Parcelles concernées	Surface (m ²)	Extrait de plan
18	Dispositif de gestion des eaux pluviales	Saint Sulpice	Commune	En partie 20	4 775	
19	Dévoisement du chemin de la Chapelle et liaison modes actifs	Saint Sulpice Nord	Commune	En partie 30	3 670	
20	Elargissement de la VC2 Route de Champlong dans l'objectif de sécuriser les liaisons douces	Champlong	Commune	En partie : 19-21-2-1-5-29-27-28-1-2-9	7 715	

Commune de Villerest – Révision du PLU

Numéro	Destination	Secteur	Bénéficiaire	Parcelles concernées	Surface (m ²)	Extrait de plan
21	Cheminement modes actifs (piétons, cyclistes, cavaliers, ...)	Champlong	Commune	En partie : 15-2179-2180	1 620	
22	Elargissement de la VC14 Chemin de la Chapelle	Saint-Sulpice Nord	Commune	En partie : 116	415 (largeur 5 m)	
23	Cheminement modes actifs (piétons, cyclistes, ...)	Pilon Ouest	Commune	En partie : 39	415	

Commune de Villerest – Révision du PLU

Numéro	Destination	Secteur	Bénéficiaire	Parcelles concernées	Surface (m ²)	Extrait de plan
24	Cheminement modes actifs (piétons, cyclistes, ...)	Goutte Claire	Commune	En partie : 1-2-3	1 285	
25	Elargissement de la VC111 Petit Chemin Moreau	Saint-Sulpice Sud	Commune	En partie : 49-50-51	225	

Commune de Villerest – Révision du PLU

Numéro	Destination	Secteur	Bénéficiaire	Parcelles concernées	Surface (m ²)	Extrait de plan
26	Elargissement de la VC9 Chemin du Perron, création d'aires de croisement	Barbier	Commune	200-202-205-2093 En partie : 124-125-6-8-1514-2110-362	1 910	
27	Aménagement carrefour et élargissement de la voie	Seigne	Commune	En partie : 42	440	
28	Aménagement de la VC112 Chemin de la Goutte Claire	Moreau	Commune	En partie : 346	110	

Commune de Villerest – Révision du PLU

Numéro	Destination	Secteur	Bénéficiaire	Parcelles concernées	Surface (m ²)	Extrait de plan
29	Aménagement de la VC113 Chemin de la Goutte Raisin	Goutte Raisin	Commune	En partie : 344-345-1538	585	
30	Aire de stationnement	Le Perron	Commune	En partie : 472	1 040	